



ประกาศคณะกรรมการประเมินราคาทรัพย์สินเพื่อประโยชน์แห่งรัฐประจำจังหวัดสุราษฎร์ธานี
เรื่อง บัญชีราคาประเมินที่ดินและแผนที่ประกอบการประเมินราคาที่ดินเพิ่มเติม

ตามที่คณะกรรมการประเมินราคาทรัพย์สินเพื่อประโยชน์แห่งรัฐประจำจังหวัดสุราษฎร์ธานี ได้ประกาศบัญชีราคาประเมินที่ดินในจังหวัดสุราษฎร์ธานี ลงวันที่ ๒ ธันวาคม ๒๕๖๔ ซึ่งปรากฏข้อเท็จจริง ต่อคณะกรรมการประเมินราคาทรัพย์สินเพื่อประโยชน์แห่งรัฐประจำจังหวัดสุราษฎร์ธานีว่ามีที่ดินเกิดขึ้นใหม่ และยังมีได้มีการกำหนดราคาประเมินที่ดินนั้นไว้ จำนวน ๑,๓๒๗ แปลง

อาศัยอำนาจตามความในมาตรา ๑๖ (๑) มาตรา ๑๘ และมาตรา ๒๗ (๒) แห่งพระราชบัญญัติ การประเมินราคาทรัพย์สินเพื่อประโยชน์แห่งรัฐ พ.ศ. ๒๕๖๒ และข้อ ๖ แห่งกฎกระทรวงการกำหนดราคา ประเมินที่ดินหรือสิ่งปลูกสร้าง การจัดทำบัญชีราคาประเมินที่ดินหรือสิ่งปลูกสร้าง และแผนที่ประกอบ การประเมินราคาที่ดิน พ.ศ. ๒๕๖๓ ซึ่งคณะกรรมการประเมินราคาทรัพย์สินเพื่อประโยชน์แห่งรัฐประจำ จังหวัดสุราษฎร์ธานี ในการประชุมครั้งที่ ๓/๒๕๖๗ เมื่อวันที่ ๒๘ มีนาคม ๒๕๖๗ ได้มีมติเห็นชอบราคา ประเมินที่ดินเพิ่มเติม ในเขตจังหวัดสุราษฎร์ธานีแล้ว จึงออกประกาศไว้ ดังต่อไปนี้

ข้อ ๑ ประกาศนี้เรียกว่า “ประกาศคณะกรรมการประเมินราคาทรัพย์สินเพื่อประโยชน์แห่งรัฐ ประจำจังหวัดสุราษฎร์ธานี เรื่อง บัญชีราคาประเมินที่ดินและแผนที่ประกอบการประเมินราคาที่ดินเพิ่มเติม”

ข้อ ๒ ให้ใช้บัญชีราคาประเมินที่ดินและแผนที่ประกอบการประเมินราคาที่ดินเพิ่มเติม จำนวน ๑,๓๒๗ แปลง แนบท้ายประกาศนี้

ข้อ ๓ ประกาศนี้ให้ใช้บังคับตั้งแต่วันที่ ๓๐ เมษายน พ.ศ. ๒๕๖๗ เป็นต้นไป

ประกาศ ณ วันที่ ๓๖ เมษายน พ.ศ. ๒๕๖๗

(นายมนตรี พรหมสินธุ์)

รองผู้ว่าราชการจังหวัดสุราษฎร์ธานี ปฏิบัติราชการแทน
ผู้ว่าราชการจังหวัดสุราษฎร์ธานี

ประธานกรรมการประเมินราคาทรัพย์สินเพื่อประโยชน์แห่งรัฐ
ประจำจังหวัดสุราษฎร์ธานี

สำเนาถูกต้อง

(นายสมชาย เพียรมิตร)


นักประเมินราคาทรัพย์สินชำนาญการ

บัญชีราคาประเมินที่ดินแบบท้ายประกาศคณะกรรมการประเมินราคาทรัพย์สินเพื่อประโยชน์แห่งรัฐ
ประจำจังหวัดสุราษฎร์ธานี
เรื่อง บัญชีราคาประเมินที่ดินและแผนที่ประกอบการประเมินราคาที่ดินเพิ่มเติม

| ลำดับ ที่ | สำนักงานที่ดิน | เล่มที่ | บัญชี (แปลง) | | แผนที่ (แผ่น) | |
|--------------|-------------------------------------------------------------------|---------|--------------|-----------|---------------|-----------|
| | | | โฉนดที่ดิน | น.ส. 3 ก. | โฉนดที่ดิน | น.ส. 3 ก. |
| 1 | สำนักงานที่ดินจังหวัดสุราษฎร์ธานี สาขาบ้านนาสาร | 37 - 38 | 419 | - | 134 | - |
| 2 | สำนักงานที่ดินจังหวัดสุราษฎร์ธานี สาขาไชยา | 39 - 40 | 179 | - | 92 | - |
| 3 | สำนักงานที่ดินจังหวัดสุราษฎร์ธานี สาขาท่าฉาง | 22 - 23 | 590 | - | 186 | - |
| 4 | สำนักงานที่ดินจังหวัดสุราษฎร์ธานี สาขากาญจนดิษฐ์ | 52 | 9 | - | 8 | - |
| 5 | สำนักงานที่ดินจังหวัดสุราษฎร์ธานี สาขากาญจนดิษฐ์ ส่วนแยกดอนสัก | 18 - 19 | 130 | - | 34 | - |

สำเนาถูกต้อง

(นายสมชาย เทียบมิตร)
นักประเมินราคาทรัพย์สินชำนาญการ



บัญชาการประเมินที่ดิน

ตามพระราชบัญญัติการประเมินราคาทรัพย์สินเพื่อประโยชน์แห่งรัฐ พ.ศ. 2562

รอบบัญชี พ.ศ. 2566 - 2569

สำหรับสำนักงานที่ดินจังหวัดสุราษฎร์ธานี สาขากาญจนดิษฐ์ ส่วนแยกดอนสัก เล่มที่ 18 (เพิ่มเติม)

อำเภอดอนสัก

เลขที่โฉนด 3923 - 19443

บัญชีราคาประเมินที่ดิน

ตามพระราชบัญญัติการประเมินราคาทรัพย์สินเพื่อประโยชน์แห่งรัฐ พ.ศ. 2562

สำนักงานที่ดิน จังหวัดสุราษฎร์ธานี สาขากาญจนดิษฐ์ ส่วนแยกคอนลักษ์ หน้า 1

| โฉนดที่ดินเลขที่ | อำเภอ | ตำบล | หน้าสำรวจ | เครื่องหมายที่ดินระบบพิกัดฉาก ยู ที เอ็ม / ศูนย์กำเนิด | | | | เนื้อที่ (ไร่-งาน-ศร.) | ราคาประเมิน (บาท ต่อ ตร.ว.) | |
|------------------|--------|--------|-----------|--------------------------------------------------------|-------|------|-----------|------------------------|-----------------------------|-----------|
| | | | | แผนที่ภูมิประเทศ | ระวาง | แผ่น | มาตราส่วน | | | เลขที่ดิน |
| 3923 | ดอนสัก | ดอนสัก | 2043 | 4927IV | 8028 | 00 | 1:4000 | 3 | 0-0-50.2 | 1,000 |
| 8442 | ดอนสัก | ดอนสัก | 5266 | 4927IV | 7624 | 00 | 1:4000 | 61 | 13-2-4 | 150 |
| 14998 | ดอนสัก | ดอนสัก | 7839 | 4927III | 8022 | 00 | 1:4000 | 104 | 16-3-14 | 440 |
| 17102 | ดอนสัก | ชลคราม | 2927 | 4927III | 6818 | 02 | 1:2000 | 99 | 1-0-93.3 | 440 |
| 17428 | ดอนสัก | ชลคราม | 2963 | 4927III | 6818 | 03 | 1:2000 | 101 | 4-3-9 | 490 |
| 17766 | ดอนสัก | ดอนสัก | 10495 | 4927IV | 7628 | 00 | 1:4000 | 898 | 0-0-22.6 | 4,000 |
| 17767 | ดอนสัก | ดอนสัก | 10500 | 4927IV | 7628 | 00 | 1:4000 | 903 | 0-0-16.7 | 4,000 |
| 17768 | ดอนสัก | ดอนสัก | 10501 | 4927IV | 7628 | 00 | 1:4000 | 904 | 0-0-45.8 | 1,400 |
| 17792 | ดอนสัก | ชลคราม | 3001 | 4927III | 6622 | 04 | 1:2000 | 32 | 5-2-12.6 | 440 |
| 17821 | ดอนสัก | ชลคราม | 2965 | 4927III | 6622 | 04 | 1:2000 | 28 | 0-2-78 | 150 |
| 17827 | ดอนสัก | ดอนสัก | 10598 | 4927IV | 7624 | 00 | 1:4000 | 180 | 13-2-2.8 | 150 |
| 17853 | ดอนสัก | ชลคราม | 3039 | 4927III | 6620 | 04 | 1:2000 | 136 | 0-0-50 | 1,100 |
| 17854 | ดอนสัก | ชลคราม | 3040 | 4927III | 6620 | 04 | 1:2000 | 137 | 0-0-48 | 1,100 |
| 17857 | ดอนสัก | ชลคราม | 3043 | 4927III | 6618 | 02 | 1:2000 | 56 | 4-1-16 | 500 |
| 17858 | ดอนสัก | ชลคราม | 3044 | 4927III | 6618 | 02 | 1:2000 | 57 | 4-1-90 | 300 |
| 17859 | ดอนสัก | ชลคราม | 3045 | 4927III | 6618 | 02 | 1:2000 | 58 | 4-2-9 | 150 |
| 17860 | ดอนสัก | ชลคราม | 3046 | 4927III | 6618 | 02 | 1:2000 | 59 | 4-2-25 | 150 |
| 17861 | ดอนสัก | ชลคราม | 3047 | 4927III | 6618 | 02 | 1:2000 | 60 | 4-2-43 | 150 |
| 17862 | ดอนสัก | ชลคราม | 3048 | 4927III | 6618 | 02 | 1:2000 | 61 | 4-2-1 | 150 |
| 17863 | ดอนสัก | ชลคราม | 3049 | 4927III | 6618 | 02 | 1:2000 | 62 | 4-1-97 | 150 |

(นางวิวัฒน์ นันทศิริ)
 หนาเรียกพื้นที่สำรวจ
 ประธานกรรมการประเมินราคาทรัพย์สินเพื่อประโยชน์แห่งรัฐ
 จังหวัดสุราษฎร์ธานี

บัญชีราคาประเมินที่ดิน

ตามพระราชบัญญัติการประเมินราคาทรัพย์สินเพื่อประโยชน์ประโชชนแห่งรัฐ พ.ศ. 2562

สำนักงานที่ดิน จังหวัดสุราษฎร์ธานี สาขากาญจนดิษฐ์ ส่วนแยกคอนสั๊ก หน้า 2

| โฉนดที่ดินเลขที่ | อำเภอ | ตำบล | หน้าสำรวจ | เครื่องหมายที่ดินระบบพิกัดฉาก ยู ที เอ็ม / ศูนย์กำเนิด | | | | เนื้อที่ (ไร่-งาน-ตร.ว.) | ราคาประเมิน (บาท ต่อ ตร.ว.) | |
|------------------|---------|---------|-----------|--------------------------------------------------------|-------|------|-----------|-----------------------------|--------------------------------|-----------|
| | | | | แผนที่ภูมิประเทศ | ระวาง | แผ่น | มาตราส่วน | | | เลขที่ดิน |
| 17879 | คอนสั๊ก | คอนสั๊ก | 10671 | 4927IV | 8028 | 00 | 1:4000 | 614 | 0-0-50.8 | 1,000 |
| 17880 | คอนสั๊ก | คอนสั๊ก | 10672 | 4927IV | 8028 | 00 | 1:4000 | 615 | 0-0-63.2 | 1,000 |
| 17881 | คอนสั๊ก | คอนสั๊ก | 10673 | 4927IV | 8028 | 00 | 1:4000 | 616 | 0-0-50 | 1,000 |
| 17882 | คอนสั๊ก | คอนสั๊ก | 10674 | 4927IV | 8028 | 00 | 1:4000 | 617 | 0-0-67.2 | 1,000 |
| 17883 | คอนสั๊ก | คอนสั๊ก | 10675 | 4927IV | 8028 | 00 | 1:4000 | 618 | 0-1-0 | 2,400 |
| 17884 | คอนสั๊ก | คอนสั๊ก | 10676 | 4927IV | 8028 | 00 | 1:4000 | 619 | 0-1-0 | 2,400 |
| 17887 | คอนสั๊ก | ชดศราม | 3055 | 4927III | 6422 | 00 | 1:4000 | 68 | 0-1-62.5 | 800 |
| 17888 | คอนสั๊ก | ชดศราม | 3056 | 4927III | 6422 | 00 | 1:4000 | 69 | 0-1-52.7 | 800 |
| 17895 | คอนสั๊ก | ชดศราม | 3065 | 4927III | 6622 | 04 | 1:2000 | 36 | 0-2-78 | 230 |
| 17901 | คอนสั๊ก | คอนสั๊ก | 10657 | 4927IV | 8030 | 00 | 1:4000 | 50 | 0-1-20 | 1,000 |
| 17902 | คอนสั๊ก | ปากแพรก | 3622 | 4927III | 7218 | 00 | 1:4000 | 119 | 0-2-0 | 650 |
| 17903 | คอนสั๊ก | คอนสั๊ก | 10700 | 4927IV | 7430 | 00 | 1:4000 | 148 | 0-0-50 | 2,400 |
| 17905 | คอนสั๊ก | คอนสั๊ก | 10692 | 4927IV | 8028 | 00 | 1:4000 | 626 | 0-0-59.7 | 1,000 |
| 17906 | คอนสั๊ก | คอนสั๊ก | 10693 | 4927IV | 8028 | 00 | 1:4000 | 627 | 0-0-59 | 1,000 |
| 17907 | คอนสั๊ก | คอนสั๊ก | 10694 | 4927IV | 8028 | 00 | 1:4000 | 628 | 0-0-58.3 | 1,000 |
| 17908 | คอนสั๊ก | คอนสั๊ก | 10695 | 4927IV | 8028 | 00 | 1:4000 | 629 | 0-0-57.7 | 1,000 |
| 17909 | คอนสั๊ก | คอนสั๊ก | 10696 | 4927IV | 8028 | 00 | 1:4000 | 630 | 0-0-57 | 1,000 |
| 17910 | คอนสั๊ก | คอนสั๊ก | 10697 | 4927IV | 8028 | 00 | 1:4000 | 631 | 0-0-56.3 | 1,000 |
| 17911 | คอนสั๊ก | คอนสั๊ก | 10698 | 4927IV | 8028 | 00 | 1:4000 | 632 | 0-0-58.3 | 1,000 |
| 17912 | คอนสั๊ก | คอนสั๊ก | 10699 | 4927IV | 8028 | 00 | 1:4000 | 633 | 0-0-54.9 | 1,000 |

(นายวิวัฒน์ นันทสิทธิ์)

ชนกรักษ์พื้นที่สุราษฎร์ธานี

ประธานกรรมการประเมินราคาทรัพย์สินเพื่อประโยชน์ประโชชนแห่งรัฐ
ประจำจังหวัดสุราษฎร์ธานี

มีผลบังคับใช้ตั้งแต่วันที่ 30 เมษายน พ.ศ.2567

รอบบัญชี พ.ศ. 2566 - 2569

บัญชีราคาประเมินที่ดิน

ตามพระราชบัญญัติการประเมินราคาทรัพย์สินเพื่อประโยชน์ของรัฐ พ.ศ. 2562

สำนักงานที่ดิน จังหวัดสุราษฎร์ธานี สาขากาญจนดิษฐ์ ส่วนแยกตอนล่าง หน้า 3

| โฉนดที่ดินเลขที่ | อำเภอ | ตำบล | หน้าสำรวจ | เครื่องมือที่ดินระบบพิกัดภาคยูทีเอ็ม / ศูนย์กำเนิด | | | | เนื้อที่ (ไร่-งาน-ตร.ว.) | ราคาประเมิน (บาท ต่อ ตร.ว.) | |
|------------------|--------|---------|-----------|----------------------------------------------------|-------|------|-----------|-----------------------------|--------------------------------|-----------|
| | | | | แผนที่ภูมิประเทศ | ระวาง | แผ่น | มาตราส่วน | | | เลขที่ดิน |
| 17923 | ดอนสัก | หุดคราม | 3021 | 4927III | 6422 | 03 | 1:2000 | 26 | 8-1-85 | 150 |
| 17924 | ดอนสัก | หุดคราม | 3022 | 4927III | 6422 | 04 | 1:2000 | 29 | 2-3-60 | 150 |
| 17925 | ดอนสัก | ดอนสัก | 10686 | 4927IV | 8028 | 00 | 1:4000 | 620 | 0-0-53.8 | 1,000 |
| 17926 | ดอนสัก | ดอนสัก | 10687 | 4927IV | 8028 | 00 | 1:4000 | 621 | 0-0-50.2 | 1,000 |
| 17927 | ดอนสัก | ดอนสัก | 10688 | 4927IV | 8028 | 00 | 1:4000 | 622 | 0-0-50.2 | 1,000 |
| 17928 | ดอนสัก | ดอนสัก | 10689 | 4927IV | 8028 | 00 | 1:4000 | 623 | 0-0-50.2 | 1,000 |
| 17929 | ดอนสัก | ดอนสัก | 10690 | 4927IV | 8028 | 00 | 1:4000 | 624 | 0-0-50.2 | 1,000 |
| 17930 | ดอนสัก | ดอนสัก | 10691 | 4927IV | 8028 | 00 | 1:4000 | 625 | 0-0-50.2 | 1,000 |
| 17931 | ดอนสัก | ดอนสัก | 10715 | 4927IV | 8028 | 00 | 1:4000 | 640 | 0-0-58.3 | 1,000 |
| 17932 | ดอนสัก | ดอนสัก | 10716 | 4927IV | 8028 | 00 | 1:4000 | 641 | 0-0-53 | 1,000 |
| 17933 | ดอนสัก | ดอนสัก | 10717 | 4927IV | 8028 | 00 | 1:4000 | 642 | 0-0-55.4 | 1,000 |
| 17934 | ดอนสัก | ดอนสัก | 10718 | 4927IV | 8028 | 00 | 1:4000 | 643 | 0-0-52.4 | 1,000 |
| 17935 | ดอนสัก | ดอนสัก | 10719 | 4927IV | 8028 | 00 | 1:4000 | 644 | 0-0-52.1 | 1,000 |
| 17936 | ดอนสัก | ดอนสัก | 10720 | 4927IV | 8028 | 00 | 1:4000 | 645 | 0-0-51.8 | 1,000 |
| 17937 | ดอนสัก | ดอนสัก | 10721 | 4927IV | 8028 | 00 | 1:4000 | 646 | 0-0-51.4 | 1,000 |
| 17938 | ดอนสัก | ดอนสัก | 10722 | 4927IV | 8028 | 00 | 1:4000 | 647 | 0-0-51.1 | 1,000 |
| 17939 | ดอนสัก | ดอนสัก | 10704 | 4927IV | 8028 | 00 | 1:4000 | 634 | 0-0-10.3 | 1,000 |
| 17940 | ดอนสัก | ดอนสัก | 10705 | 4927IV | 8028 | 00 | 1:4000 | 635 | 0-0-58.7 | 1,000 |
| 17941 | ดอนสัก | ดอนสัก | 10706 | 4927IV | 8028 | 00 | 1:4000 | 636 | 0-0-57.4 | 1,000 |
| 17943 | ดอนสัก | ดอนสัก | 10708 | 4927IV | 8028 | 00 | 1:4000 | 638 | 0-0-54.8 | 1,000 |

(นายวิวัฒน์ นันทศิริ)

ชนากรกษพื้นที่ราษฎร์ธานี ปฏิบัติราชการแทน

ประธานกรรมการประเมินราคาทรัพย์สินเพื่อประโยชน์ของรัฐ

ประจำจังหวัดสุราษฎร์ธานี

มีผลบังคับใช้ตั้งแต่วันที่ 30 เมษายน พ.ศ. 2567

รอมบัญญัติ พ.ศ. 2566 - 2569

บัญชีราคาประเมินที่ดิน

ตามพระราชบัญญัติการประเมินราคาทรัพย์สินเพื่อประโยชน์แห่งรัฐ พ.ศ. 2562

สำนักงานที่ดิน จังหวัดสุราษฎร์ธานี สาขาถลุงดิน หน้า 4

| โฉนดที่ดินเลขที่ | อำเภอ | ตำบล | หน้าสำรวจ | เครื่องหมายที่ดินระบบพิกัดฉาก ยู ที เอ็ม / ศูนย์กำเนิด | | | เนื้อที่ (ไร่-งาน-ตร.ว.) | ราคาประเมิน (บาท ต่อ ตร.ว.) | | |
|------------------|--------|--------|-----------|--------------------------------------------------------|-------|------|-----------------------------|--------------------------------|-----------|-----------|
| | | | | แผนที่ภูมิประเทศ | ระวาง | แผ่น | | | มาตราส่วน | เลขที่ดิน |
| 17944 | ดอนสัก | ดอนสัก | 10709 | 4927IV | 8028 | 00 | 1:4000 | 639 | 0-0-52.5 | 1,000 |
| 17948 | ดอนสัก | ดอนสัก | 10723 | 4927IV | 7624 | 00 | 1:4000 | 182 | 0-2-32.6 | 570 |
| 17963 | ดอนสัก | ดอนสัก | 10730 | 4927IV | 8030 | 00 | 1:4000 | 52 | 0-0-69.3 | 2,400 |
| 17964 | ดอนสัก | ดอนสัก | 10731 | 4927IV | 8030 | 00 | 1:4000 | 53 | 0-0-82.4 | 1,000 |
| 17965 | ดอนสัก | ดอนสัก | 10732 | 4927IV | 8030 | 00 | 1:4000 | 54 | 0-0-6.3 | 1,000 |
| 17966 | ดอนสัก | ดอนสัก | 10733 | 4927IV | 8030 | 00 | 1:4000 | 55 | 0-0-57.6 | 1,000 |
| 17987 | ดอนสัก | ชดคราม | 3032 | 4927III | 6422 | 03 | 1:2000 | 33 | 9-0-40 | 150 |
| 17989 | ดอนสัก | ชดคราม | 3033 | 4927III | 6422 | 03 | 1:2000 | 34 | 5-2-68 | 150 |
| 17996 | ดอนสัก | ดอนสัก | 10755 | 4927IV | 7826 | 00 | 1:4000 | 177 | 9-0-49.5 | 620 |
| 18007 | ดอนสัก | ดอนสัก | 10711 | 4927IV | 8424 | 00 | 1:4000 | 116 | 0-1-23 | 150 |
| 18011 | ดอนสัก | ดอนสัก | 10749 | 4927III | 8020 | 00 | 1:4000 | 261 | 1-0-84.3 | 650 |
| 18012 | ดอนสัก | ดอนสัก | 10750 | 4927III | 8020 | 00 | 1:4000 | 262 | 1-0-84.2 | 650 |
| 18013 | ดอนสัก | ดอนสัก | 10751 | 4927III | 8020 | 00 | 1:4000 | 263 | 1-0-84.2 | 570 |
| 18049 | ดอนสัก | ดอนสัก | 10770 | 4927IV | 7628 | 00 | 1:4000 | 922 | 3-2-63 | 250 |
| 18050 | ดอนสัก | ดอนสัก | 10771 | 4927IV | 7628 | 00 | 1:4000 | 923 | 3-1-65 | 250 |
| 18095 | ดอนสัก | ดอนสัก | 10803 | 4927IV | 8028 | 00 | 1:4000 | 649 | 1-0-86.8 | 250 |
| 18100 | ดอนสัก | ดอนสัก | 10821 | 4927III | 8022 | 00 | 1:4000 | 140 | 45-0-0 | 300 |
| 18111 | ดอนสัก | ดอนสัก | 10842 | 4927IV | 8224 | 00 | 1:4000 | 236 | 10-0-0 | 150 |
| 18112 | ดอนสัก | ดอนสัก | 10844 | 4927III | 7422 | 00 | 1:4000 | 498 | 0-0-50.5 | 150 |
| 18114 | ดอนสัก | ดอนสัก | 10827 | 4927III | 7822 | 00 | 1:4000 | 226 | 0-3-89 | 610 |

(นายวิวัฒน์ นันทศิริ)

ชำนาญพิเศษที่ราชบุรีธานี ปฏิบัติราชการแทน

ประธานกรรมการประเมินราคาทรัพย์สินเพื่อประโยชน์แห่งรัฐ
ประจำจังหวัดสุราษฎร์ธานี

บัญชีราคาประเมินที่ดิน

ตามพระราชบัญญัติการประเมินราคาทรัพย์สินเพื่อประโยชน์ประ โยชน์แห่งรัฐ พ.ศ. 2562

สำนักงานที่ดิน **จังหวัดสุราษฎร์ธานี**

สาขากองเมืองนคร **สวนแยกดอนสัก หน้า 6**

| โฉนดที่ดินเลขที่ | อำเภอ | ตำบล | หน้าสำรวจ | เครื่องหมายที่ดินระบุพื้นที่ตกจาก ยู ที เอ็ม ศูนย์ก้าเน็ด | | | เนื้อที่ (ไร่-งาน-ตร.ว.) | ราคาประเมิน (บาท ต่อ ตร.ว.) | |
|------------------|--------|---------|-----------|-----------------------------------------------------------|-------|-----|-----------------------------|--------------------------------|-------|
| | | | | แผนที่ภูมิประเทศ | ระวาง | แผน | | | |
| 18141 | ดอนสัก | ดอนสัก | 10862 | 4927III | 8220 | 00 | 97 | 7-2-77 | 150 |
| 18142 | ดอนสัก | ดอนสัก | 10863 | 4927III | 8220 | 00 | 98 | 4-1-16.2 | 150 |
| 18143 | ดอนสัก | ดอนสัก | 10864 | 4927III | 8220 | 00 | 99 | 5-2-83.7 | 150 |
| 18144 | ดอนสัก | ดอนสัก | 10860 | 4927III | 8220 | 00 | 95 | 9-2-97.6 | 150 |
| 18152 | ดอนสัก | ดอนสัก | 10865 | 4927III | 7622 | 00 | 388 | 3-3-34.3 | 690 |
| 18153 | ดอนสัก | ดอนสัก | 10866 | 4927III | 7622 | 00 | 389 | 3-3-34.4 | 830 |
| 18158 | ดอนสัก | ดอนสัก | 10807 | 4927IV | 7824 | 00 | 244 | 7-0-47 | 940 |
| 18164 | ดอนสัก | ดอนสัก | 10867 | 4927IV | 8024 | 00 | 237 | 10-1-8.5 | 210 |
| 18165 | ดอนสัก | ปากแพรก | 3657 | 4927III | 7616 | 00 | 125 | 0-3-36.1 | 440 |
| 18191 | ดอนสัก | ดอนสัก | 10883 | 4927III | 7822 | 00 | 241 | 29-3-83.6 | 150 |
| 18192 | ดอนสัก | ปากแพรก | 3654 | 4927III | 7416 | 00 | 515 | 2-3-35.5 | 150 |
| 18193 | ดอนสัก | ดอนสัก | 10590 | 4927IV | 7828 | 00 | 531 | 0-1-10.6 | 2,400 |
| 18196 | ดอนสัก | ดอนสัก | 10885 | 4927III | 7422 | 00 | 508 | 4-0-58.6 | 650 |
| 18199 | ดอนสัก | ดอนสัก | 10886 | 4927III | 7620 | 00 | 372 | 6-0-0 | 150 |
| 18200 | ดอนสัก | ดอนสัก | 10887 | 4927III | 7620 | 00 | 373 | 6-0-0 | 150 |
| 18201 | ดอนสัก | ดอนสัก | 10889 | 4927IV | 8024 | 00 | 238 | 0-0-48.8 | 500 |
| 18203 | ดอนสัก | ดอนสัก | 10891 | 4927IV | 8024 | 00 | 240 | 10-0-0 | 150 |
| 18205 | ดอนสัก | ดอนสัก | 10898 | 4927IV | 7828 | 00 | 548 | 0-1-0 | 2,400 |
| 18206 | ดอนสัก | ดอนสัก | 10899 | 4927IV | 7828 | 00 | 549 | 0-1-0 | 2,400 |
| 18207 | ดอนสัก | ดอนสัก | 10900 | 4927IV | 7828 | 00 | 550 | 0-1-0 | 2,400 |

(นายนิวัฒน์ นันทศิริ)

ข้าราชการพื้นที่ราษฎร์ธานี ปฏิบัติราชการแทน
ประธานกรรมการประเมินราคาทรัพย์สินเพื่อประโยชน์แห่งรัฐ
ประจำจังหวัดสุราษฎร์ธานี

มีผลบังคับใช้ตั้งแต่วันที่ 30 เมษายน พ.ศ. 2567

รอนบัญญัติ พ.ศ. 2566 - 2569


บัญชีราคาประเมินที่ดิน

ตามพระราชบัญญัติการประเมินราคาทรัพย์สินเพื่อประโยชน์ประ โยชน์แห่งรัฐ พ.ศ. 2562

สำนักงานที่ดิน จังหวัดสุราษฎร์ธานี สาขากาญจนดิษฐ์ ส่วนแยกคอนสัก หน้า 7

| โฉนดที่ดินเลขที่ | อำเภอ | ตำบล | หน้าสำรวจ | เครื่องหมายที่ดินระบบพิกัดฉาก ยู ที เอ็ม / ศูนย์กิโลเมตร | | | | | เนื้อที่ (ไร่-งาน-ตร.ว.) | ราคาประเมิน (บาทต่อ ตร.ว.) |
|------------------|--------|---------|-----------|----------------------------------------------------------|-------|------|-----------|-----------|--------------------------|----------------------------|
| | | | | แผนที่ภูมิประเทศ | ระวาง | แผ่น | มาตราส่วน | เลขที่ดิน | | |
| 18208 | คอนสัก | ไชยคราม | 2270 | 4927III | 6820 | 04 | 1:2000 | 119 | 0-1-85 | 650 |
| 18889 | คอนสัก | คอนสัก | 11296 | 4927IV | 7628 | 00 | 1:4000 | 942 | 0-0-17.3 | 250 |
| 19038 | คอนสัก | คอนสัก | 11382 | 4927IV | 7628 | 11 | 1:1000 | 69 | 0-0-64.9 | 300 |
| 19442 | คอนสัก | คอนสัก | 11557 | 4927IV | 8224 | 00 | 1:4000 | 242 | 6-0-38 | 150 |
| 19443 | คอนสัก | คอนสัก | 11558 | 4927IV | 8224 | 00 | 1:4000 | 243 | 6-0-38 | 150 |

(นายวิวัฒน์ นันทศิริ)
 หนาที่กรรมาธิการประเมินราคาทรัพย์สินเพื่อประโยชน์แห่งรัฐ
 ประจำจังหวัดสุราษฎร์ธานี



บัญชีราคาประเมินที่ดิน

ตามพระราชบัญญัติการประเมินราคาทรัพย์สินเพื่อประโยชน์แห่งรัฐ พ.ศ. 2562

รอบบัญชี พ.ศ. 2566 - 2569

ไม่มีเลขที่โฉนดเรียงตามเลขที่ดิน ะวางในระบบพิกัดภูมิ ที่ เอ็ม
สำหรับสำนักงานที่ดินจังหวัดสุราษฎร์ธานี สาขากาญจนดิษฐ์ ส่วนแยกดอนสัก เล่มที่ 19 (เพิ่มเติม)

ประกาศ ณ วันที่ 26 เมษายน พ.ศ. 2567 มีผลบังคับใช้ตั้งแต่วันที่ 30 เมษายน พ.ศ. 2567

| ระวางระบบพิทักษ์ภู มิ เข็ม | | | | |
|----------------------------|-------|------|-----------|--|
| แผนที่ภูมิประเทศ | ระวาง | แผ่น | มาตราส่วน | |
| 4927 IV | 7624 | 00 | 1:4000 | |
| 4927 IV | 7628 | 00 | 1:4000 | |
| 4927 IV | 7826 | 00 | 1:4000 | |

บัญชีราคาประเมินที่ดิน

ตามพระราชบัญญัติการประเมินราคาทรัพย์สินเพื่อประโยชน์ประ โยชน์แห่งรัฐ พ.ศ. 2562

สำนักงานที่ดิน จังหวัดสุราษฎร์ธานี สาขากาญจนดิษฐ์ ส่วนแยกตอนล่าง หน้า 1

| โฉนดที่ดินเลขที่ | อำเภอ | ตำบล | หนาส้วาง | เครื่องหมายที่ดินระบบพิกัดฉาก ยู ที เอ็ม / ศูนย์กิโลเมตร | | | | เนื้อที่ (ไร่-งาน-ตร.ว.) | ราคาประเมิน (บาท ต่อ ตร.ว.) |
|------------------|-------|------|----------|----------------------------------------------------------|-------|------|-----------|-----------------------------|--------------------------------|
| | | | | แผนที่ภูมิประเทศ | ระวาง | แผ่น | มาตราส่วน | | |
| | | | | 4927IV | 7624 | 00 | 1:4000 | 177 | 150 |
| | | | | 4927IV | 7624 | 00 | 1:4000 | 178 | 150 |

(ลายมือชื่อ นันทศิริ)

สมารักษ์พื้นที่สุราษฎร์ธานี ปฏิบัติราชการแทน
ประธานกรรมการประเมินราคาทรัพย์สินเพื่อประโยชน์แห่งรัฐ
ประจำจังหวัดสุราษฎร์ธานี

มีผลบังคับใช้ตั้งแต่วันที่ 30 เมษายน พ.ศ.2567

รอบัญชี พ.ศ. 2566 - 2569


บัญชีราคาประเมินที่ดิน

ตามพระราชบัญญัติการประเมินราคาทรัพย์สินเพื่อประโยชน์แห่งรัฐ พ.ศ. 2562

สำนักงานที่ดิน จังหวัดสุราษฎร์ธานี

สาขากาญจนดิษฐ์ ส่วนแยกดอนสัก หน้า 2

| โฉนดที่ดินเลขที่ | อำเภอ | ตำบล | หนังสือวาง | เครื่องหมายที่ดินระบบปิดฉาก อยู่ ที่ เดิม / ศูนย์กำเนิด | | | | เนื้อที่ (ไร่-งาน-ตร.ว.) | ราคาประเมิน (บาท ต่อ ตร.ว.) |
|------------------|-------|------|------------|---------------------------------------------------------|-------|------|-----------|--------------------------|-----------------------------|
| | | | | แผนที่ภูมิประเทศ | ระวาง | แผ่น | มาตราส่วน | | |
| | | | | 4927IV | 7628 | 00 | 1:4000 | 909 | 1,000 |


(นายวิวัฒน์ นันทศิริ)
จนารักษ์พื้นที่ราษฎร์ธานี ปฏิบัติราชการแทน
ประธานกรรมการประเมินราคาทรัพย์สินเพื่อประโยชน์แห่งรัฐ
ประจำจังหวัดสุราษฎร์ธานี

มีผลบังคับใช้ตั้งแต่วันที่ 30 เมษายน พ.ศ.2567
รอบบัญชี พ.ศ. 2566 - 2569

บัญชีราคาประเมินที่ดิน

ตามพระราชบัญญัติการประเมินราคาทรัพย์สินเพื่อประโยชน์ของรัฐ พ.ศ. 2562

สำนักงานที่ดิน จังหวัดสุราษฎร์ธานี

สาขาออกโฉนดที่ดิน ส่วนแยกตอนล่าง หน้า 3

| โฉนดที่ดินเลขที่ | อำเภอ | ตำบล | หมู่ที่ | เครื่องหมายที่ดินระบบพิกัดฉาก ยูทีเอ็ม / ศูนย์กำเนิด | | | | เนื้อที่ (ไร่-งาน-ตร.ว.) | ราคาประเมิน (บาท ต่อ ตร.ว.) |
|------------------|-------|------|---------|------------------------------------------------------|-------|------|-----------|-----------------------------|--------------------------------|
| | | | | แผนที่ภูมิประเทศ | ระวาง | แผ่น | มาตราส่วน | | |
| | | | | 4927IV | 7826 | 00 | 1:4000 | 195 | 150 |
| | | | | 4927IV | 7826 | 00 | 1:4000 | 196 | 150 |
| | | | | | | | | | |
| | | | | | | | | | |



(นายวิรัตน์ นันทศิริ)

ธนารักษ์พื้นที่สุราษฎร์ธานี ปฏิบัติราชการแทน

ประธานกรรมการประเมินราคาทรัพย์สินเพื่อประโยชน์ของรัฐ

ประจำจังหวัดสุราษฎร์ธานี

มีผลบังคับใช้ตั้งแต่วันที่ 30 เมษายน พ.ศ. 2567

รอมบัญญัติ พ.ศ. 2566 - 2569